



Dne: 30. 10. 2023

Vaše značka:

Naše značka: RSD-114573/2023-5

Vyřizuje: Mgr. Ziková Lucie

Vodohospodářský atelier, s.r.o.



Odpověď: FW: Žádost o vyjádření k PD PD Polní cesty a ÚSES stavby D6 Lubenec - obchvat

Stavba: Polní cesty a ÚSES stavby D6 Lubenec - obchvat (dále jen stavba)

Žadatel: Státní pozemkový úřad, KPÚ pobočka Louny zastoupený spol. Vodohospodářský atelier, s.r.o.,



Stavebník- investor: Státní pozemkový úřad, KPÚ pobočka Louny



Pozemky ŘSD ČR dotčené stavbou: p.p.č. 2659/2, 2667, 2665, 2723/2, 2740/2, 2771/3, 2823/3, 2809, 2808, 2591, 2593, 2596 k.ú. Lubenec

Předmět: Návrh polních cest včetně nových konstrukčních vrstev, návrh nového mostu M1, výsadbu Lokálních biokoridorů LK 1B, LK 7A, výsadbu interakčních prvků IPN2, IPN 4, IPN5, IPN 7 a doprovodné výsadby k polní cestě DPC 6N.

Podklady pro stanovisko:
zaslané žadatelem:

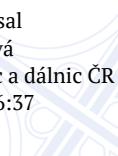
- Žádost o vyjádření ze dne 25.9.2023 – mail
- PD DSP stavby z 6/2023

Na základě shora uvedených podkladů Ředitelství silnic a dálnic ČR souhlasí se stavbou v ochranném pásmu silnice I/6 a dálnice D6 za těchto.

S pozdravem


Mgr. Lucie Ziková
Vedoucí oddělení majetkové správy
Správa Chomutov

Digitálně podepsal
Mgr. Lucie Ziková
Ředitelství silnic a dálnic ČR
30.10.2023 16:36:37

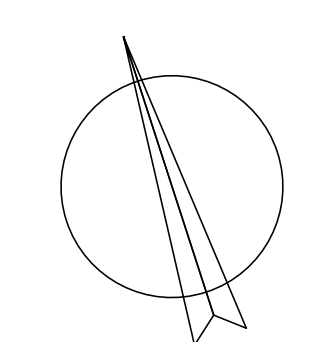


Příloha: Výkres C.2.1 a C.2.2. Katastrální výkres

Korespondenci v této věci zasílejte na adresu: Ředitelství silnic a dálnic ČR, Správa Chomutov, na el. podatelnu: posta@rsd.cz či do datové schránky.

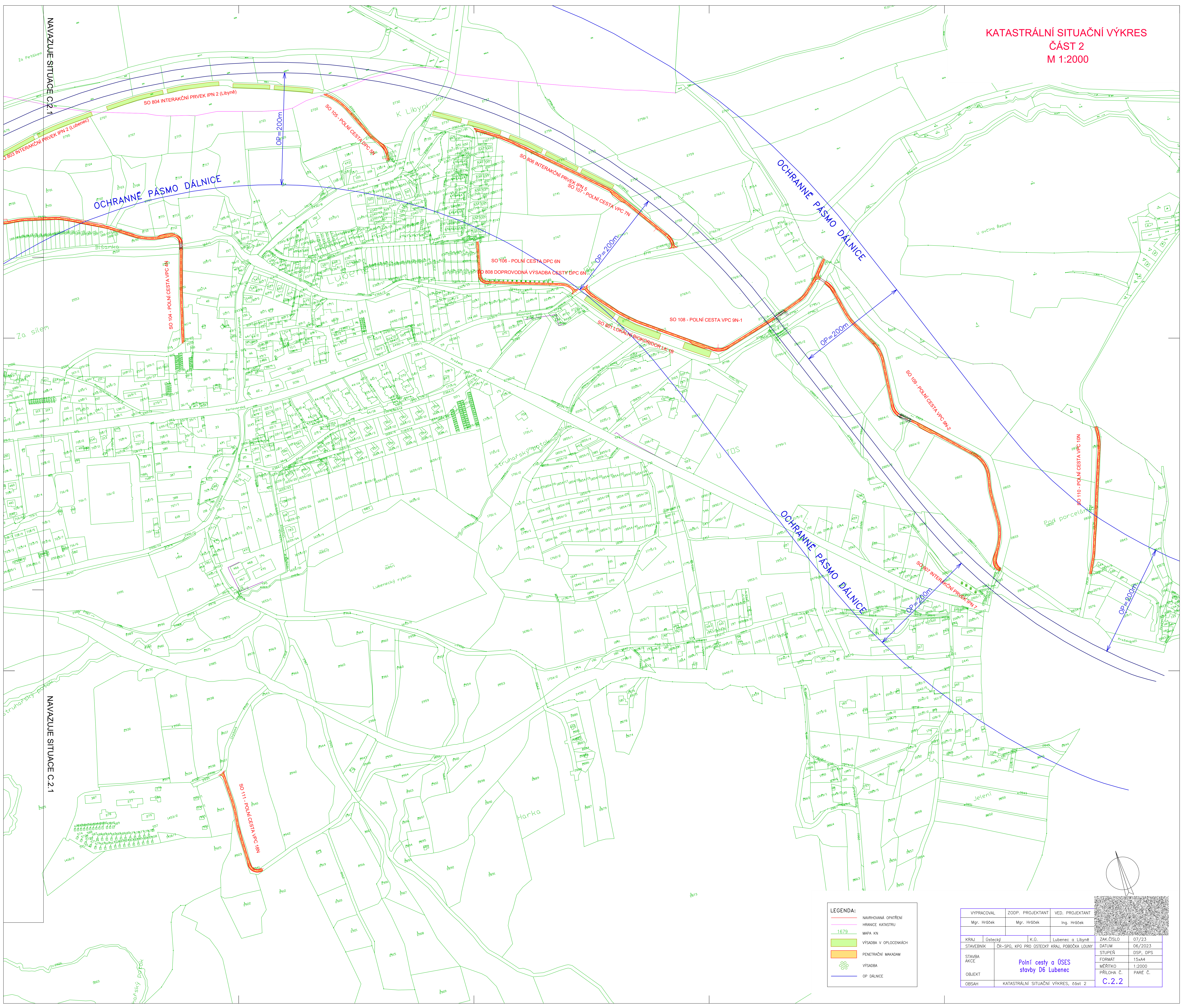


NAVAZUJE SITUACE C.2.2










VYPRACOVAL		ZODP. PROJEKTANT		VED. PROJEKTANT	
Mgr. Hrožek		Mgr. Hrožek		Ing. Hrožek	
KRAJ		Ústecký	K.Ú.	Lubeneč a Lihněň	
STAVEBNÍK	ČR-SPÚ, KPO PRO ÚSTECKÝ KRAJ, Pobočka Louny				
STAVBA AKCE	<p style="text-align: center;">Polní cesty a ÚSES stavby D6 Lubeneč</p>				
OBJEKT					
OBSAH	KATASTRÁLNÍ SITUACI, VÝKRES, číst 1				
				DATUM	06/2023
				STUPEŇ	DSP, DPS
				FORMÁT	15x44
				MĚŘÍTKO	1:2000
				PŘÍLOHA Č.	PARE Č.
				C.2.1	

KATASTRÁLNÍ SITUAČNÍ VÝKRES
ČÁST 2
M 1:2000



LEGENDA:

-  NAVRHOVANÁ OPATŘENÍ
-  HRANICE KATASTRU
-  1679
-  VÝSADBA V OPLCENKÁCH
-  PENETRAČNÍ MAKADAM
-  VÝSADBA
-  OP. DÁLNIČE

VYPRACOVAL		ZODP. PROJEKTANT		VED. PROJEKTANT	
Mgr. Hróček		Mgr. Hróček		Ing. Hróček	
KRAJ		Ústecký	K.Ú.	Lubeneč o Litvíně	
STAVEBNÍK	ČR–SP6, KP0 PRO ÚSTECKÝ KRAJ, Pobočka LOUNY				
STAVBA AKCE	<p>Plní cesty a ÚSES stavby D6 Lubeneč</p>				
OBJEKT					
OBJEKT	KATASTRÁLNÍ SITUČNÍ VÝKRES, část 2				

ZAM. ČÍSLO	07/23
DATUM	06/2023
STUPEŇ	DSP, DPS
FORMÁT	A4
MĚŘÍTKO	1:2000
PRÍLOHA Č.	PÁŘE Č.

C.2.2